Amtsblatt für die Samtgemeinde Hesel

Samtgemeinde Hesel
Der Samtgemeindebürgermeister

1. Jahrgang | Nummer 5/2022 | 18.11.2022

Inhaltsverzeichnis

Satzung der Gemeinde Firrel über ein besonderes Vorkaufsrecht nach § 25 Baugesetzbuch (Vorkaufsrechtssatzung) 2

Satzung der Gemeinde Firrel über ein besonderes Vorkaufsrecht nach § 25 Baugesetzbuch (Vorkaufsrechtssatzung) 4

Satzung der Gemeinde Firrel über ein besonderes Vorkaufsrecht nach § 25 Baugesetzbuch (Vorkaufsrechtssatzung) 6

Satzung der Gemeinde Holtland über ein besonderes Vorkaufsrecht nach § 25 Baugesetzbuch (Vorkaufsrechtssatzung) 9

Satzung der Gemeinde Holtland über ein besonderes Vorkaufsrecht nach § 25 Baugesetzbuch (Vorkaufsrechtssatzung) 12

Satzung der Gemeinde Holtland über ein besonderes Vorkaufsrecht nach § 25 Baugesetzbuch (Vorkaufsrechtssatzung) 15

Satzung der Gemeinde Holtland über ein besonderes Vorkaufsrecht nach § 25 Baugesetzbuch (Vorkaufsrechtssatzung) 18

Satzung der Gemeinde Holtland über ein besonderes Vorkaufsrecht nach § 25 Baugesetzbuch (Vorkaufsrechtssatzung) 21

Herausgeberin:
Samtgemeinde Hesel
Der Samtgemeindebürgermeister
Rathausstraße 14, 26835 Hesel
amtsblatt.hesel.de

Digital unterschrieben von GRP: Samtgemeinde Hesel; 03457402
DN: c=DE, o=Niedersachsen, ou=NDS-eGovernment, ou=Kommunalverwaltungen ZB NI, l=Hesel, email=rathaus@hesel.de, cn=GRP: Samtgemeinde Hesel; 03457402, serialNumber=2
Datum: 2022.11.18 11:35:34 +01'00'

Satzung der Gemeinde Firrel
über ein besonderes Vorkaufsrecht nach § 25 Baugesetzbuch
(Vorkaufsrechtssatzung)

Aufgrund des § 25 Abs. 1 Satz 1 Nr. 2 des Baugesetzbuches (BauGB) in der Fassung der Bekanntmachung vom 23.09.2004 (BGBL. I S. 2414) zuletzt geändert durch Artikel 11 des Gesetzes vom 08.10.2022 (BGBL. I S. 1726) in Verbindung mit den §§ 10 und 58 des Niedersächsischen Kommunalverfassungsgesetzes in der Fassung vom 17.12.2010 hat der Rat der Gemeinde Firrel am 15.11.2022 folgende Satzung beschlossen:

§ 1
Satzungszweck

Zur Sicherung einer geordneten städtebaulichen Entwicklung steht der Gemeinde Firrel in dem in § 2 bezeichneten Gebiet ein besonderes Vorkaufsrecht nach § 25 Absatz 1 Satz 1 Nr. 2 Baugesetzbuch (BauGB) an Grundstücken zu.

§ 2
Geltungsbereich

(1) Der Geltungsbereich umfasst das in beiliegendem Lageplan dargestellte Gebiet. Der Lageplan im Maßstab 1:3.000 ist Bestandteil der Satzung. Das Gebiet befindet sich südlich der Firreler Straße.
(2) Im Einzelnen erstreckt sich das Vorkaufsrecht auf die nachstehend aufgeführten Grundstücke bzw. Grundstücksteile:

1. Gemarkung Firrel, Flur 6, Flurstück 33/4
2. Gemarkung Firrel, Flur 6, Flurstück 34/4
3. Gemarkung Firrel, Flur 6, Flurstück 35
4. Gemarkung Firrel, Flur 6, Flurstück 42/2
5. Gemarkung Firrel, Flur 6, Flurstück 42/3
6. Gemarkung Firrel, Flur 6, Flurstück 45/1
7. Gemarkung Firrel, Flur 6, Flurstück 45/2
8. Gemarkung Firrel, Flur 6, Flurstück 45/3
9. Gemarkung Firrel, Flur 6, Flurstück 51/4 (teilweise)
10. Gemarkung Firrel, Flur 6, Flurstück 57/45

Die genaue Abgrenzung geht aus dem in Absatz 1 genannten und beiliegendem Lageplan hervor. Für die Angabe der Flurstücke gilt der Stand vom 03.11.2022.

Sollten sich aus den oben genannten Grundstücken neue Flurstücksbezeichnungen ergeben (z.B. aufgrund von Neuvermessung), erstreckt sich das Vorkaufsrecht auch auf diese Grundstücke.

§ 3
Inkrafttreten

Die Satzung tritt mit dem Tage der Bekanntmachung im Amtsblatt für die Samtgemeinde Hesel in Kraft.

Firrel, den 18.11.2022

Gemeinde Firrel
Der Bürgermeister
Johannes Poppen

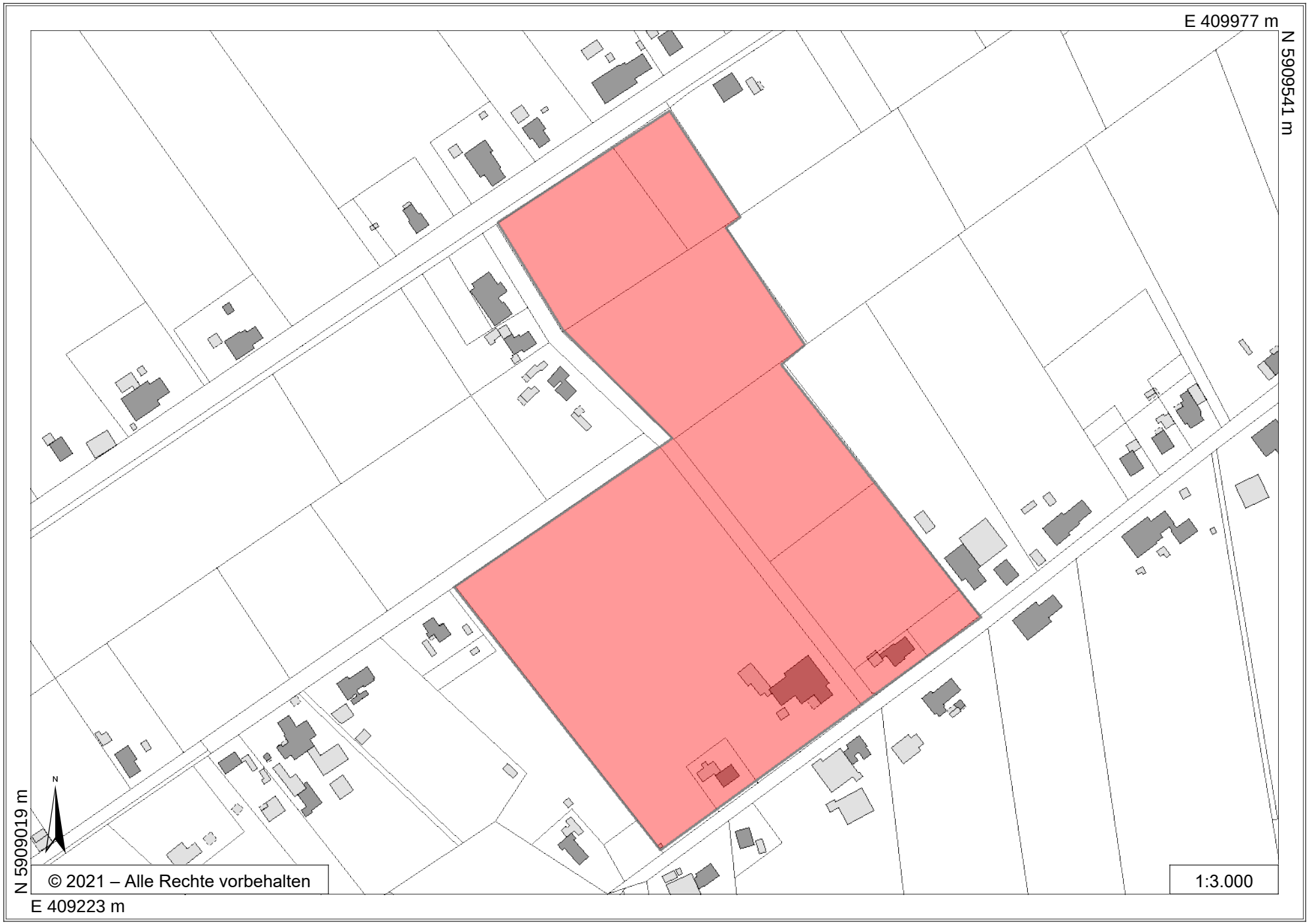
E 409977 m
N 5909541 m
N 5909019 m
E 409223 m
N
© 2021 – Alle Rechte vorbehalten
1:3.000

Satzung der Gemeinde Firrel
über ein besonderes Vorkaufsrecht nach § 25 Baugesetzbuch
(Vorkaufsrechtssatzung)

Aufgrund des § 25 Abs. 1 Satz 1 Nr. 2 des Baugesetzbuches (BauGB) in der Fassung der Bekanntmachung vom 23.09.2004 (BGBL. I S. 2414) zuletzt geändert durch Artikel 11 des Gesetzes vom 08.10.2022 (BGBL. I S. 1726) in Verbindung mit den §§ 10 und 58 des Niedersächsischen Kommunalverfassungsgesetzes in der Fassung vom 17.12.2010 hat der Rat der Gemeinde Firrel am 15.11.2022 folgende Satzung beschlossen:

§ 1
Satzungszweck

Zur Sicherung einer geordneten städtebaulichen Entwicklung steht der Gemeinde Firrel in dem in § 2 bezeichneten Gebiet ein besonderes Vorkaufsrecht nach § 25 Absatz 1 Satz 1 Nr. 2 Baugesetzbuch (BauGB) an Grundstücken zu.

§ 2
Geltungsbereich

(1) Der Geltungsbereich umfasst das in beiliegendem Lageplan dargestellte Gebiet. Der Lageplan im Maßstab 1:3.000 ist Bestandteil der Satzung. Das Gebiet befindet sich südlich des Birkenweges.
(2) Im Einzelnen erstreckt sich das Vorkaufsrecht auf die nachstehend aufgeführten Grundstücke bzw. Grundstücksteile:

1. Gemarkung Firrel, Flur 9, Flurstück 14/2
2. Gemarkung Firrel, Flur 9, Flurstück 20/2
3. Gemarkung Firrel, Flur 9, Flurstück 34/4 (teilweise)
4. Gemarkung Firrel, Flur 9, Flurstück 35/1

Die genaue Abgrenzung geht aus dem in Absatz 1 genannten und beiliegendem Lageplan hervor. Für die Angabe der Flurstücke gilt der Stand vom 03.11.2022.

Sollten sich aus den oben genannten Grundstücken neue Flurstücksbezeichnungen ergeben (z.B. aufgrund von Neuvermessung), erstreckt sich das Vorkaufsrecht auch auf diese Grundstücke.

§ 3
Inkrafttreten

Die Satzung tritt mit dem Tage der Bekanntmachung im Amtsblatt für die Samtgemeinde Hesel in Kraft.

Firrel, den 18.11.2022

Gemeinde Firrel
Der Bürgermeister
Johannes Poppen

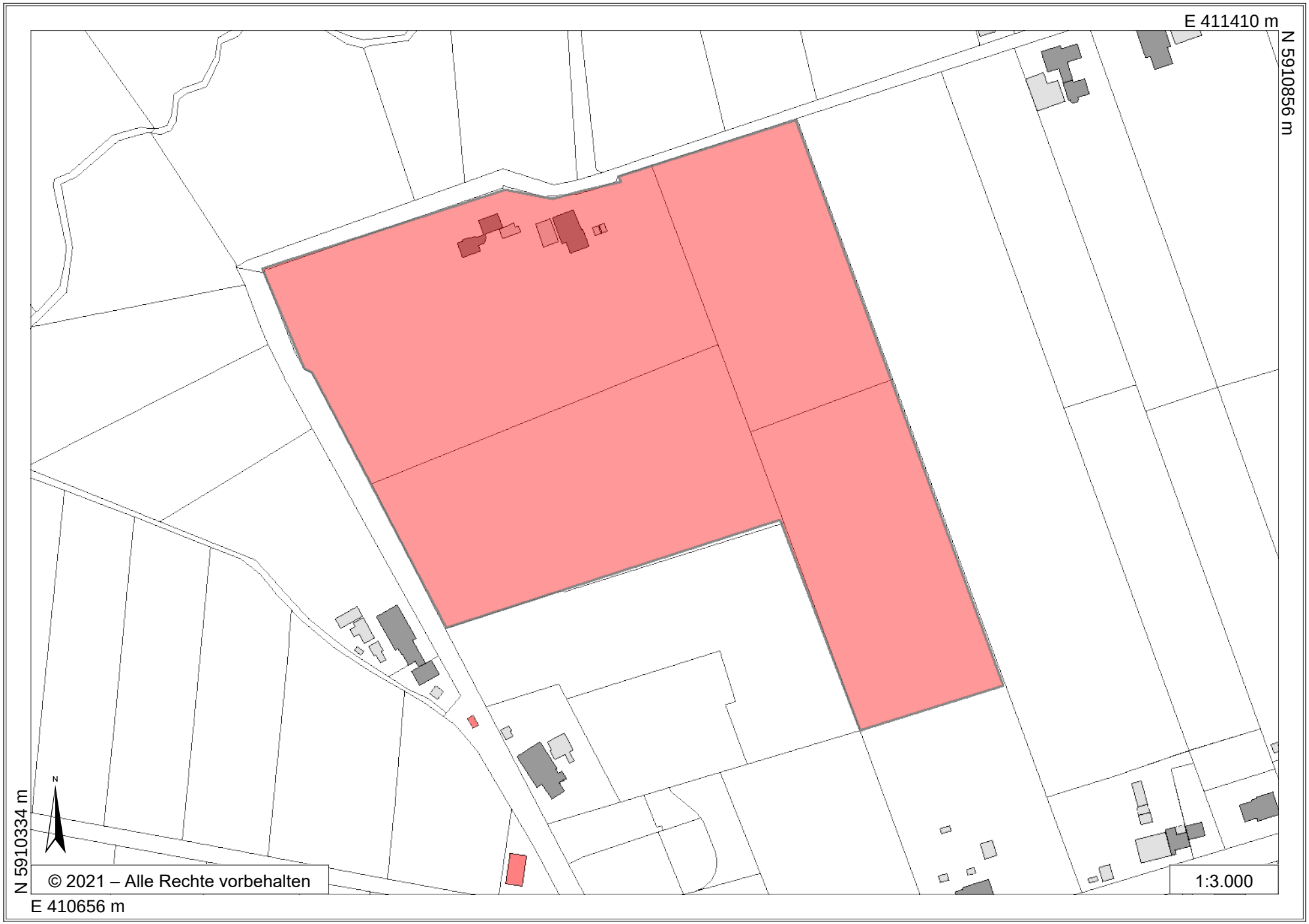
E 411410 m
N 5910856 m
N 5910334 m
E 410656 m
N
© 2021 – Alle Rechte vorbehalten
1:3.000

Satzung der Gemeinde Firrel
über ein besonderes Vorkaufsrecht nach § 25 Baugesetzbuch
(Vorkaufsrechtssatzung)

Aufgrund des § 25 Abs. 1 Satz 1 Nr. 2 des Baugesetzbuches (BauGB) in der Fassung der Bekanntmachung vom 23.09.2004 (BGBL. I S. 2414) zuletzt geändert durch Artikel 11 des Gesetzes vom 08.10.2022 (BGBL. I S. 1726) in Verbindung mit den §§ 10 und 58 des Niedersächsischen Kommunalverfassungsgesetzes in der Fassung vom 17.12.2010 hat der Rat der Gemeinde Firrel am 15.11.2022 folgende Satzung beschlossen:

§ 1
Satzungszweck

Zur Sicherung einer geordneten städtebaulichen Entwicklung steht der Gemeinde Firrel in dem in § 2 bezeichneten Gebiet ein besonderes Vorkaufsrecht nach § 25 Absatz 1 Satz 1 Nr. 2 Baugesetzbuch (BauGB) an Grundstücken zu.

§ 2
Geltungsbereich

(1) Der Geltungsbereich umfasst das in beiliegendem Lageplan dargestellte Gebiet. Der Lageplan im Maßstab 1:3.000 ist Bestandteil der Satzung. Das Gebiet befindet sich an der Ecke Waagestraße - Westerender Straße.
(2) Im Einzelnen erstreckt sich das Vorkaufsrecht auf die nachstehend aufgeführten Grundstücke bzw. Grundstücksteile:

1. Gemarkung Firrel, Flur 7, Flurstück 11/1
2. Gemarkung Firrel, Flur 7, Flurstück 36/2
3. Gemarkung Firrel, Flur 7, Flurstück 36/4
4. Gemarkung Firrel, Flur 7, Flurstück 36/5
5. Gemarkung Firrel, Flur 7, Flurstück 38/2
6. Gemarkung Firrel, Flur 7, Flurstück 38/3
7. Gemarkung Firrel, Flur 7, Flurstück 43/1
8. Gemarkung Firrel, Flur 7, Flurstück 43/2
9. Gemarkung Firrel, Flur 7, Flurstück 43/3
10. Gemarkung Firrel, Flur 7, Flurstück 44/3
11. Gemarkung Firrel, Flur 7, Flurstück 44/4
12. Gemarkung Firrel, Flur 7, Flurstück 44/5
13. Gemarkung Firrel, Flur 7, Flurstück 44/7
14. Gemarkung Firrel, Flur 7, Flurstück 44/48
15. Gemarkung Firrel, Flur 7, Flurstück 45
16. Gemarkung Firrel, Flur 7, Flurstück 88/9 (teilweise)

Die genaue Abgrenzung geht aus dem in Absatz 1 genannten und beiliegendem Lageplan hervor. Für die Angabe der Flurstücke gilt der Stand vom 03.11.2022.

Sollten sich aus den oben genannten Grundstücken neue Flurstücksbezeichnungen ergeben (z.B. aufgrund von Neuvermessung), erstreckt sich das Vorkaufsrecht auch auf diese Grundstücke.

§ 3
Inkrafttreten

Die Satzung tritt mit dem Tage der Bekanntmachung im Amtsblatt für die Samtgemeinde Hesel in Kraft.

Firrel, den 18.11.2022

Gemeinde Firrel
Der Bürgermeister
Johannes Poppen

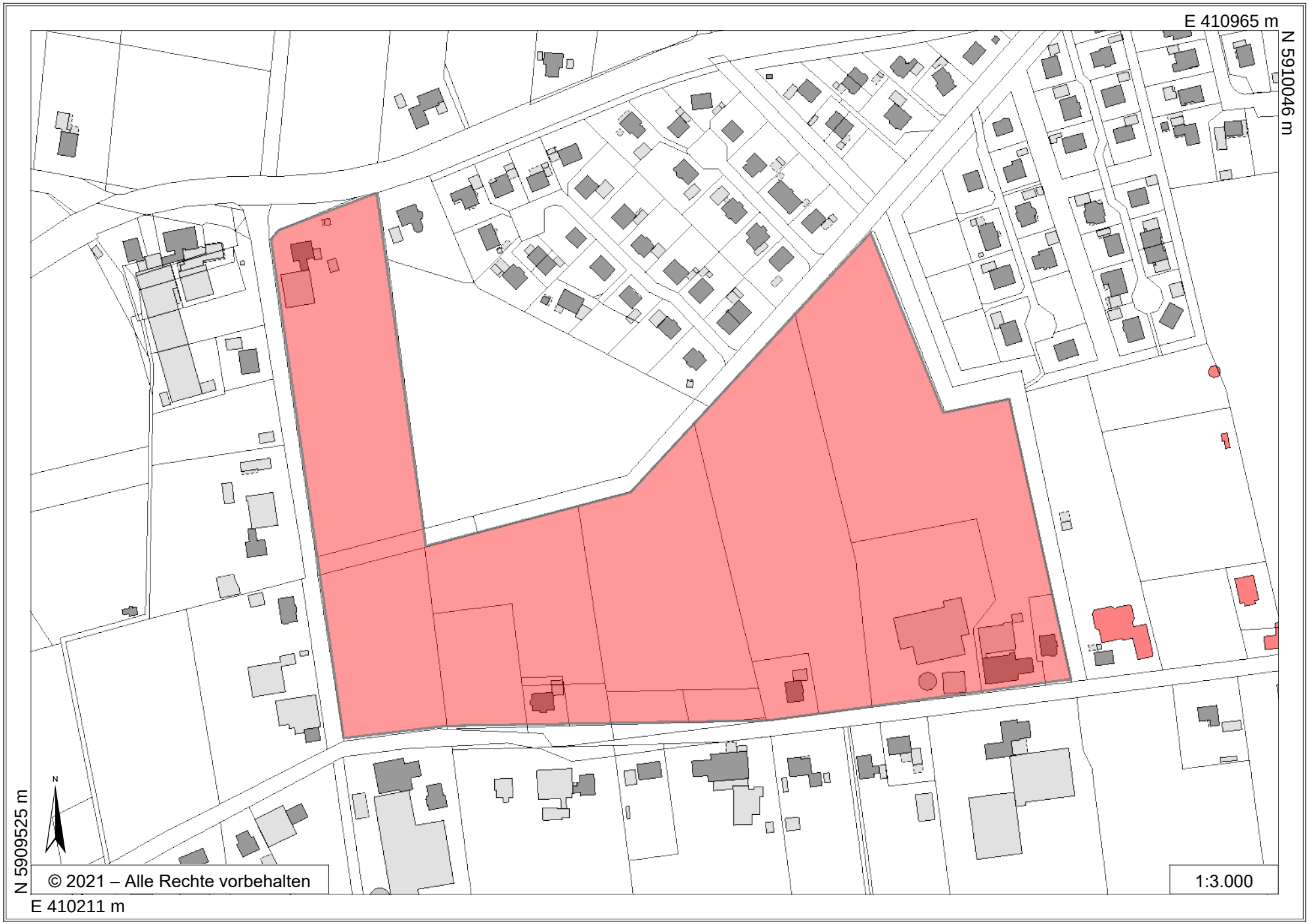
E 410965 m
N 5910046 m
N 5909525 m
E 410211 m
N
© 2021 – Alle Rechte vorbehalten
1:3.000

Satzung der Gemeinde Holtland
über ein besonderes Vorkaufsrecht nach § 25 Baugesetzbuch
(Vorkaufsrechtssatzung)

Aufgrund des § 25 Abs. 1 Satz 1 Nr. 2 des Baugesetzbuches (BauGB) in der Fassung der Bekanntmachung vom 03.11.2017 (BGBL. I S. 3634) zuletzt geändert durch Gesetz vom 10.09.2021 (BGBL. I S. 4147) in Verbindung mit den §§ 10 und 58 des Niedersächsischen Kommunalverfassungsgesetzes in der Fassung vom 17.12.2010 hat der Rat der Gemeinde Holtland am 02.11.2022 folgende Satzung beschlossen:

§ 1
Satzungszweck

Zur Sicherung einer geordneten städtebaulichen Entwicklung steht der Gemeinde Holtland in dem in § 2 bezeichneten Gebiet ein besonderes Vorkaufsrecht nach § 25 Absatz 1 Satz 1 Nr. 2 Baugesetzbuch (BauGB) an Grundstücken zu.

§ 2
Geltungsbereich

(1) Der Geltungsbereich umfasst das in beiliegendem Kartenauszug dargestellte Gebiet. Der Kartenauszug im Maßstab 1:3000 ist Bestandteil der Satzung. Das Gebiet befindet sich östlich der Süderstraße, südlich der Osterstraße und westlich des Settwegs.

(2) Im Einzelnen erstreckt sich das Vorkaufsrecht auf die nachstehend aufgeführten Grundstücke bzw. Grundstücksteile:

1. Gemarkung Holtland, Flur 15, Flurstück 236/133
2. Gemarkung Holtland, Flur 15, Flurstück 132
3. Gemarkung Holtland, Flur 15, Flurstück 400/138
4. Gemarkung Holtland, Flur 15, Flurstück 338/141
5. Gemarkung Holtland, Flur 15, Flurstück 337/134

Die genaue Abgrenzung geht aus dem in Absatz 1 genannten und beiliegenden Kartenauszug hervor. Für die Angabe der Flurstücke gilt der Stand vom 30.09.2022

Sollten sich aus den oben genannten Grundstücken neue Flurstücksbezeichnungen ergeben (Z.B. aufgrund von Neuvermessung), erstreckt sich das Vorkaufsrecht auch auf diese Grundstücke.

§3
Inkrafttreten

Die Satzung tritt mit dem Tage der Bekanntmachung im Amtsblatt für die Samtgemeinde Hesel in Kraft.

Holtland, den 27.10.2022

Gemeinde Holtland
Der Bürgermeister
Erwin Burlager

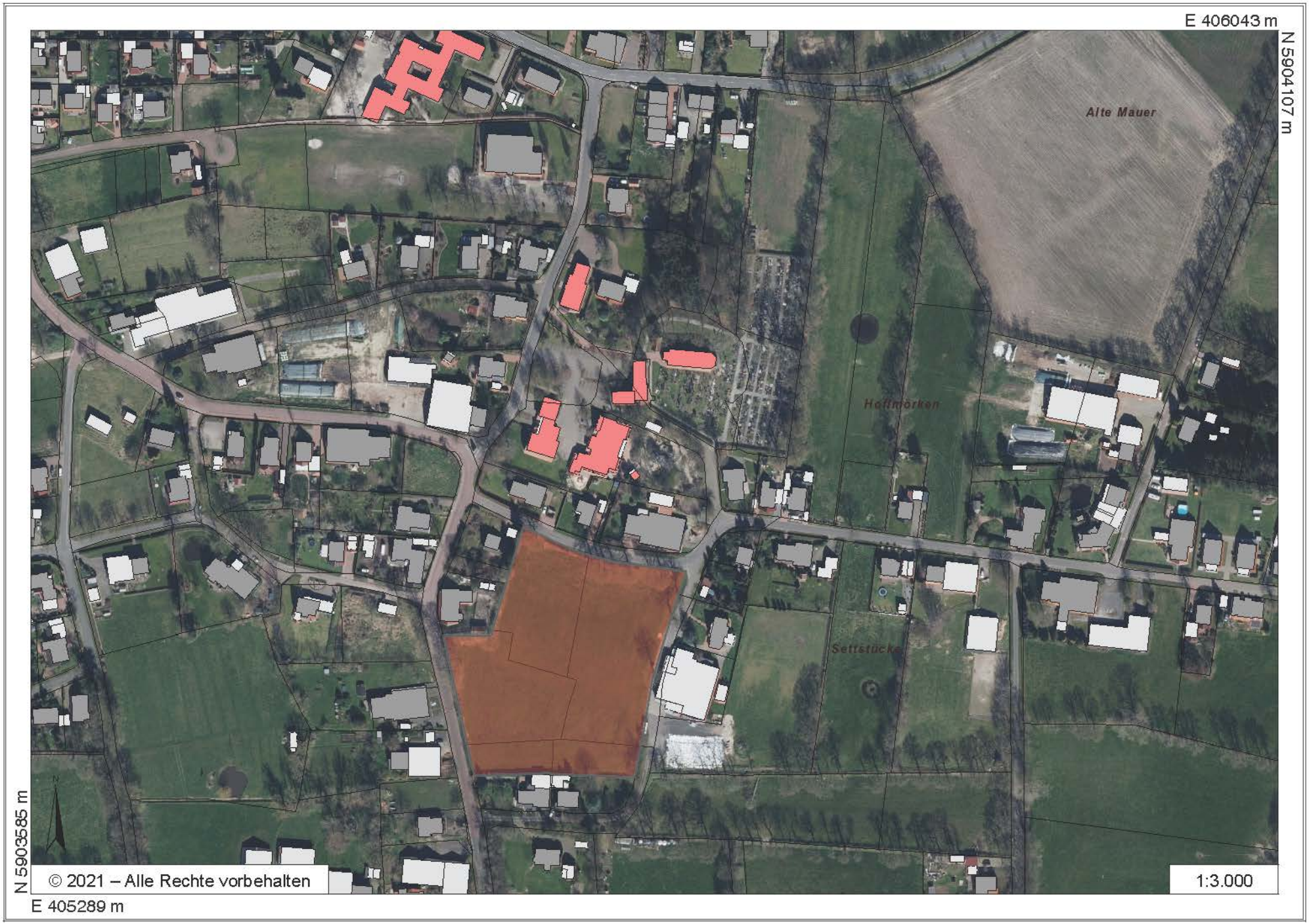
E 406043 m
N 5904107 m
Alte Mauer
Hoffnörken
Settstücke
N 5903585 m
E 405289 m
© 2021 – Alle Rechte vorbehalten
1:3.000

Satzung der Gemeinde Holtland
über ein besonderes Vorkaufsrecht nach § 25 Baugesetzbuch
(Vorkaufsrechtssatzung)

Aufgrund des § 25 Abs. 1 Satz 1 Nr. 2 des Baugesetzbuches (BauGB) in der Fassung der Bekanntmachung vom 03.11.2017 (BGBL. I S. 3634) zuletzt geändert durch Gesetz vom 10.09.2021 (BGBL. I S. 4147) in Verbindung mit den §§ 10 und 58 des Niedersächsischen Kommunalverfassungsgesetzes in der Fassung vom 17.12.2010 hat der Rat der Gemeinde Holtland am 02.11.2022 folgende Satzung beschlossen:

§ 1
Satzungszweck

Zur Sicherung einer geordneten städtebaulichen Entwicklung steht der Gemeinde Holtland in dem in § 2 bezeichneten Gebiet ein besonderes Vorkaufsrecht nach § 25 Absatz 1 Satz 1 Nr. 2 Baugesetzbuch (BauGB) an Grundstücken zu.

§ 2
Geltungsbereich

(1) Der Geltungsbereich umfasst das in beiliegendem Kartenauszug dargestellte Gebiet. Der Kartenauszug im Maßstab 1:4000 ist Bestandteil der Satzung. Das Gebiet befindet sich westlich und östlich der Nückestraße sowie nördlich und südlich des Eichenweges.

(2) Im Einzelnen erstreckt sich das Vorkaufsrecht auf die nachstehend aufgeführten Grundstücke bzw. Grundstücksteile:

1. Gemarkung Holtland, Flur 1, Flurstück 38 (tlw.)
2. Gemarkung Holtland, Flur 1, Flurstück 39 (tlw.)
3. Gemarkung Holtland, Flur 1, Flurstück 42 (tlw.)
4. Gemarkung Holtland, Flur 2, Flurstück 88/5
5. Gemarkung Holtland, Flur 2, Flurstück 95/5
6. Gemarkung Holtland, Flur 2, Flurstück 96/2
7. Gemarkung Holtland, Flur 2, Flurstück 84/1 (tlw.)
8. Gemarkung Holtland, Flur 2, Flurstück 81/3 (tlw.)
9. Gemarkung Holtland, Flur 2, Flurstück 80 (tlw.)
10. Gemarkung Holtland, Flur 2, Flurstück 71/11 (tlw.)

Die genaue Abgrenzung geht aus dem in Absatz 1 genannten und beiliegenden Kartenauszug hervor. Für die Angabe der Flurstücke gilt der Stand vom 30.09.2022

Sollten sich aus den oben genannten Grundstücken neue Flurstücksbezeichnungen ergeben (Z.B. aufgrund von Neuvermessung), erstreckt sich das Vorkaufsrecht auch auf diese Grundstücke.

§3
Inkrafttreten

Die Satzung tritt mit dem Tage der Bekanntmachung im Amtsblatt für die Samtgemeinde Hesel in Kraft.

Holtland, den 27.10.2022

Gemeinde Holtland
Der Bürgermeister
Erwin Burlager

E 404770 m
N 5905212 m
N 5904516 m
E 403765 m
© 2021 – Alle Rechte vorbehalten
1:4.000

Satzung der Gemeinde Holtland
über ein besonderes Vorkaufsrecht nach § 25 Baugesetzbuch
(Vorkaufsrechtssatzung)

Aufgrund des § 25 Abs. 1 Satz 1 Nr. 2 des Baugesetzbuches (BauGB) in der Fassung der Bekanntmachung vom 03.11.2017 (BGBL. I S. 3634) zuletzt geändert durch Gesetz vom 10.09.2021 (BGBL. I S. 4147) in Verbindung mit den §§ 10 und 58 des Niedersächsischen Kommunalverfassungsgesetzes in der Fassung vom 17.12.2010 hat der Rat der Gemeinde Holtland am 02.11.2022 folgende Satzung beschlossen:

§ 1
Satzungszweck

Zur Sicherung einer geordneten städtebaulichen Entwicklung steht der Gemeinde Holtland in dem in § 2 bezeichneten Gebiet ein besonderes Vorkaufsrecht nach § 25 Absatz 1 Satz 1 Nr. 2 Baugesetzbuch (BauGB) an Grundstücken zu.

§ 2
Geltungsbereich

(1) Der Geltungsbereich umfasst das in beiliegendem Kartenauszug dargestellte Gebiet. Der Kartenauszug im Maßstab 1:3000 ist Bestandteil der Satzung. Das Gebiet befindet sich westlich und östlich des Ostfriesland Wanderweges sowie nördlich der Norderstraße

(2) Im Einzelnen erstreckt sich das Vorkaufsrecht auf die nachstehend aufgeführten Grundstücke bzw. Grundstücksteile:

1. Gemarkung Holtland, Flur 2, Flurstück 153/3 (tlw.)
2. Gemarkung Holtland, Flur 2, Flurstück 152/6
3. Gemarkung Holtland, Flur 2, Flurstück 152/4
4. Gemarkung Holtland, Flur 2, Flurstück 51/2 (tlw., Wanderweg)
5. Gemarkung Holtland, Flur 2, Flurstück 51/8 (tlw.)

Die genaue Abgrenzung geht aus dem in Absatz 1 genannten und beiliegenden Kartenauszug hervor. Für die Angabe der Flurstücke gilt der Stand vom 30.09.2022

Sollten sich aus den oben genannten Grundstücken neue Flurstücksbezeichnungen ergeben (Z.B. aufgrund von Neuvermessung), erstreckt sich das Vorkaufsrecht auch auf diese Grundstücke.

§3
Inkrafttreten

Die Satzung tritt mit dem Tage der Bekanntmachung im Amtsblatt für die Samtgemeinde Hesel in Kraft.

Holtland, den 27.10.2022

Gemeinde Holtland
Der Bürgermeister
Erwin Burlager

E 405206 m
N 5905504 m
N 5904982 m
E 404453 m
© 2021 – Alle Rechte vorbehalten
1:3.000

Satzung der Gemeinde Holtland
über ein besonderes Vorkaufsrecht nach § 25 Baugesetzbuch
(Vorkaufsrechtssatzung)

Aufgrund des § 25 Abs. 1 Satz 1 Nr. 2 des Baugesetzbuches (BauGB) in der Fassung der Bekanntmachung vom 03.11.2017 (BGBL. I S. 3634) zuletzt geändert durch Gesetz vom 10.09.2021 (BGBL. I S. 4147) in Verbindung mit den §§ 10 und 58 des Niedersächsischen Kommunalverfassungsgesetzes in der Fassung vom 17.12.2010 hat der Rat der Gemeinde Holtland am 02.11.2022 folgende Satzung beschlossen:

§ 1
Satzungszweck

Zur Sicherung einer geordneten städtebaulichen Entwicklung steht der Gemeinde Holtland in dem in § 2 bezeichneten Gebiet ein besonderes Vorkaufsrecht nach § 25 Absatz 1 Satz 1 Nr. 2 Baugesetzbuch (BauGB) an Grundstücken zu.

§ 2
Geltungsbereich

(1) Der Geltungsbereich umfasst das in beiliegendem Kartenauszug dargestellte Gebiet. Der Kartenauszug im Maßstab 1:4000 ist Bestandteil der Satzung. Das Gebiet befindet sich südwestlich des Tarbackerwegs und nördlich der Brinkumer Straße.

(2) Im Einzelnen erstreckt sich das Vorkaufsrecht auf die nachstehend aufgeführten Grundstücke bzw. Grundstücksteile:

1. Gemarkung Holtland, Flur 24, Flurstück 32 (tlw.)
2. Gemarkung Holtland, Flur 24, Flurstück 132 (tlw., Straße)
3. Gemarkung Holtland, Flur 24, Flurstück 37
4. Gemarkung Holtland, Flur 14, Flurstück 91
5. Gemarkung Holtland, Flur 14, Flurstück 92
6. Gemarkung Holtland, Flur 14, Flurstück 93
7. Gemarkung Holtland, Flur 14, Flurstück 104 (tlw.)
8. Gemarkung Holtland, Flur 14, Flurstück 105/2
9. Gemarkung Holtland, Flur 14, Flurstück 106
10. Gemarkung Holtland, Flur 13, Flurstück 27
11. Gemarkung Holtland, Flur 13, Flurstück 28/7
12. Gemarkung Holtland, Flur 13, Flurstück 26
13. Gemarkung Holtland, Flur 13, Flurstück 387/10
14. Gemarkung Holtland, Flur 14, Flurstück 107
15. Gemarkung Holtland, Flur 14, Flurstück 108
16. Gemarkung Holtland, Flur 14, Flurstück 123 (tlw., Straße)
17. Gemarkung Holtland, Flur 24, Flurstück 38

Die genaue Abgrenzung geht aus dem in Absatz 1 genannten und beiliegenden Kartenauszug hervor. Für die Angabe der Flurstücke gilt der Stand vom 30.09.2022

Sollten sich aus den oben genannten Grundstücken neue Flurstücksbezeichnungen ergeben (Z.B. aufgrund von Neuvermessung), erstreckt sich das Vorkaufsrecht auch auf diese Grundstücke.

§3
Inkrafttreten

Die Satzung tritt mit dem Tage der Bekanntmachung im Amtsblatt für die Samtgemeinde Hesel in Kraft.

Holtland, den 27.10.2022

Gemeinde Holtland
Der Bürgermeister
Erwin Burlager

E 405490 m
N 5904310 m
N 5903615 m
E 404485 m
© 2021 – Alle Rechte vorbehalten
1:4.000

Satzung der Gemeinde Holtland
über ein besonderes Vorkaufsrecht nach § 25 Baugesetzbuch
(Vorkaufsrechtssatzung)

Aufgrund des § 25 Abs. 1 Satz 1 Nr. 2 des Baugesetzbuches (BauGB) in der Fassung der Bekanntmachung vom 03.11.2017 (BGBL. I S. 3634) zuletzt geändert durch Gesetz vom 10.09.2021 (BGBL. I S. 4147) in Verbindung mit den §§ 10 und 58 des Niedersächsischen Kommunalverfassungsgesetzes in der Fassung vom 17.12.2010 hat der Rat der Gemeinde Holtland am 02.11.2022 folgende Satzung beschlossen:

§ 1
Satzungszweck

Zur Sicherung einer geordneten städtebaulichen Entwicklung steht der Gemeinde Holtland in dem in § 2 bezeichneten Gebiet ein besonderes Vorkaufsrecht nach § 25 Absatz 1 Satz 1 Nr. 2 Baugesetzbuch (BauGB) an Grundstücken zu.

§ 2
Geltungsbereich

(1) Der Geltungsbereich umfasst das in beiliegendem Kartenauszug dargestellte Gebiet. Der Kartenauszug im Maßstab 1:4000 ist Bestandteil der Satzung. Das Gebiet befindet sich westlich und östlich der Waldstraße sowie südlich der Norderstraße.

(2) Im Einzelnen erstreckt sich das Vorkaufsrecht auf die nachstehend aufgeführten Grundstücke bzw. Grundstücksteile:

1. Gemarkung Holtland, Flur 2, Flurstück 57/1
2. Gemarkung Holtland, Flur 2, Flurstück 58/1 (tlw.)
3. Gemarkung Holtland, Flur 2, Flurstück 59/5
4. Gemarkung Holtland, Flur 2, Flurstück 67/10 (tlw.)
5. Gemarkung Holtland, Flur 2, Flurstück 140/2
6. Gemarkung Holtland, Flur 2, Flurstück 140/1
7. Gemarkung Holtland, Flur 2, Flurstück 58/2
8. Gemarkung Holtland, Flur 2, Flurstück 218/57
9. Gemarkung Holtland, Flur 2, Flurstück 144/1
10. Gemarkung Holtland, Flur 2, Flurstück 145
11. Gemarkung Holtland, Flur 2, Flurstück 146
12. Gemarkung Holtland, Flur 2, Flurstück 148/2
13. Gemarkung Holtland, Flur 2 ,Flurstück 138/3
14. Gemarkung Holtland, Flur 2, Flurstück 138/2
15. Gemarkung Holtland, Flur 2, Flurstück 133/1
16. Gemarkung Holtland, Flur 2, Flurstück 133/9
17. Gemarkung Holtland, Flur 2, Flurstück 133/8
18. Gemarkung Holtland, Flur 2, Flurstück 168/1 (Straße)
19. Gemarkung Holtland, Flur 2, Flurstück 53/1
20. Gemarkung Holtland, Flur 2, Flurstück 52

Die genaue Abgrenzung geht aus dem in Absatz 1 genannten und beiliegenden Kartenauszug hervor. Für die Angabe der Flurstücke gilt der Stand vom 30.09.2022

Sollten sich aus den oben genannten Grundstücken neue Flurstücksbezeichnungen ergeben (Z.B. aufgrund von Neuvermessung), erstreckt sich das Vorkaufsrecht auch auf diese Grundstücke.

§3
Inkrafttreten

Die Satzung tritt mit dem Tage der Bekanntmachung im Amtsblatt für die Samtgemeinde Hesel in Kraft.

Holtland, den 27.10.2022

Gemeinde Holtland
Der Bürgermeister
Erwin Burlager

E 405142 m
N 5905296 m
N 5904600 m
E 404137 m
© 2021 – Alle Rechte vorbehalten
1:4.000